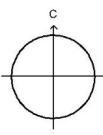


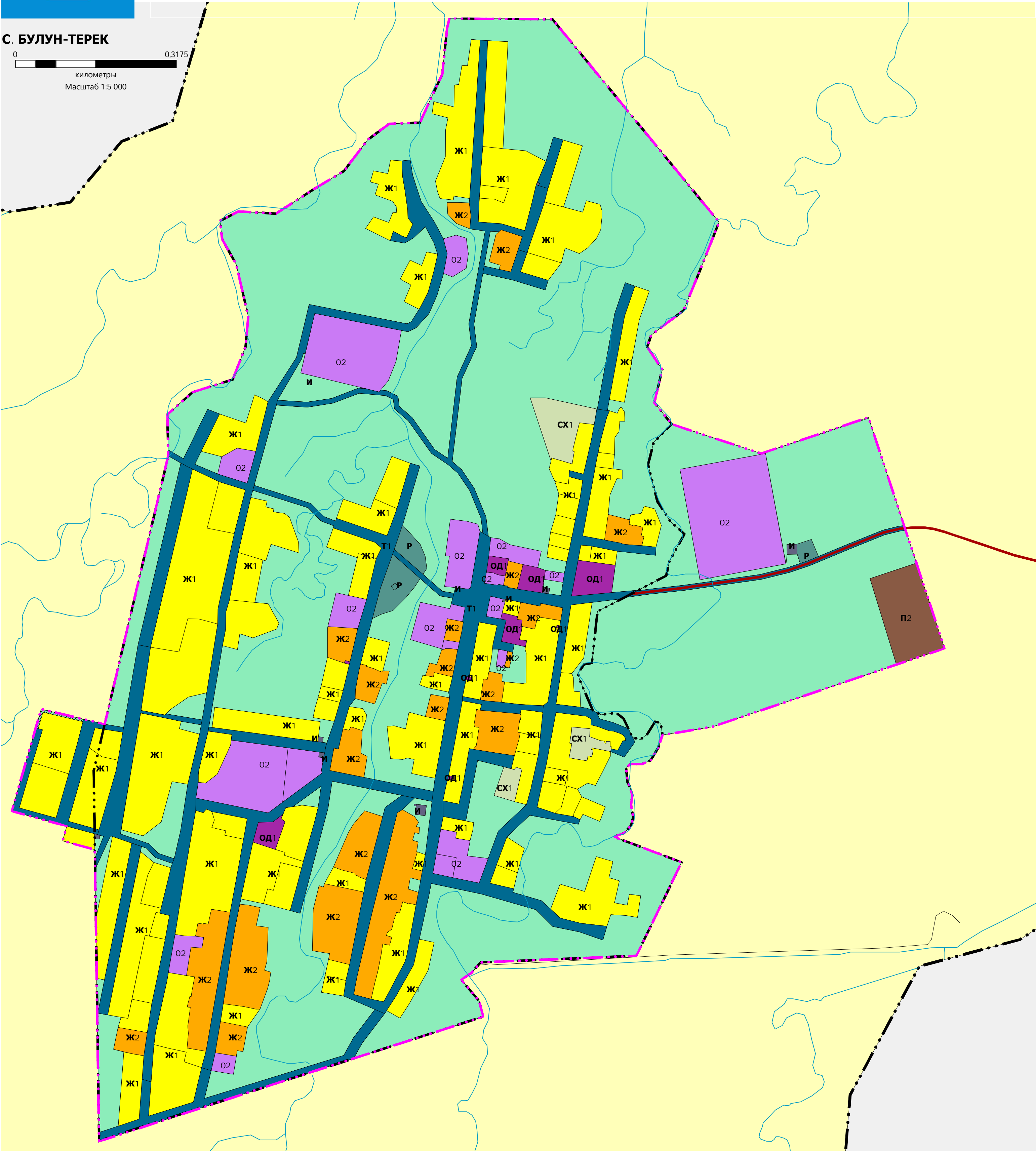
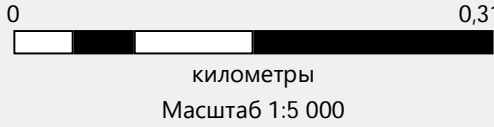


ПРАВИЛА ЗЕМЛЕПОЛЬЗОВАНИЯ И ЗАСТРОЙКИ СЕЛЬСКОГО ПОСЕЛЕНИЯ СУМОНА КЫЗЫЛ-ДАГСКИЙ ЧАА-ХОЛЬСКОГО РАЙОНА РЕСПУБЛИКИ ТЫВА

КАРТА ГРАДОСТРОИТЕЛЬНОГО ЗОНИРОВАНИЯ. М 1:5 000



С. БУЛУН-ТЕРЕК



УСЛОВНЫЕ ОБОЗНАЧЕНИЯ

ГРАНИЦЫ ЕДИНИЦЫ АДМИНИСТРАТИВНО-ТЕРРИТОРИАЛЬНОГО ДЕЛЕНИЯ РОССИЙСКОЙ ФЕДЕРАЦИИ

СУЩЕСТВУЮЩИЕ ПЛАНИРУЕМЫЕ

— — — — — Граница сельского поселения — — — — — Граница населенного пункта

ФУНКЦИОНАЛЬНЫЕ ЗОНЫ СУЩЕСТВУЮЩИЕ

- Ж1 - Зона застройки индивидуальными жилыми домами
- Ж2 - Зона застройки малоэтажными жилыми домами (до 4 этажей, включая мансардный)
- ОД1 - Многофункциональная общественно-деловая зона
- О2 - специализированной общественной застройки
- Р- Зоны рекреационного назначения
- И - Зона инженерной инфраструктуры
- Т1 - Зона транспортной инфраструктуры
- СХ1 - Зона сельскохозяйственных угодий
- П2 - Производственная зона
- Иные зоны

ПОВЕРХНОСТНЫЕ ВОДНЫЕ ОБЪЕКТЫ

Водоток (река, ручей, канал)

ПРАВИЛА ЗЕМЛЕПОЛЬЗОВАНИЯ И ЗАСТРОЙКИ СЕЛЬСКОГО ПОСЕЛЕНИЯ СУМОНА КЫЗЫЛ-ДАГСКИЙ ЧАА-ХОЛЬСКОГО РАЙОНА РЕСПУБЛИКИ ТЫВА							
КАРТА ФУНКЦИОНАЛЬНЫХ ЗОН							
Масштаб	1:5 000	Руководитель проекта	Часкым А.А.				
Шифр проекта	ДТП-06/9-08.21ПЗЗ	ГАП, руководитель группы	Часкым А.А.				
Дата	03.2022			Лист	1		